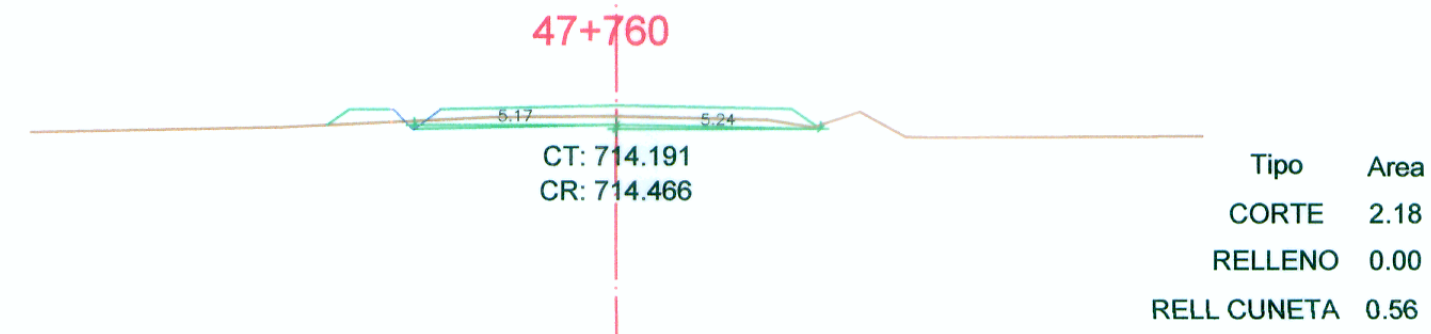
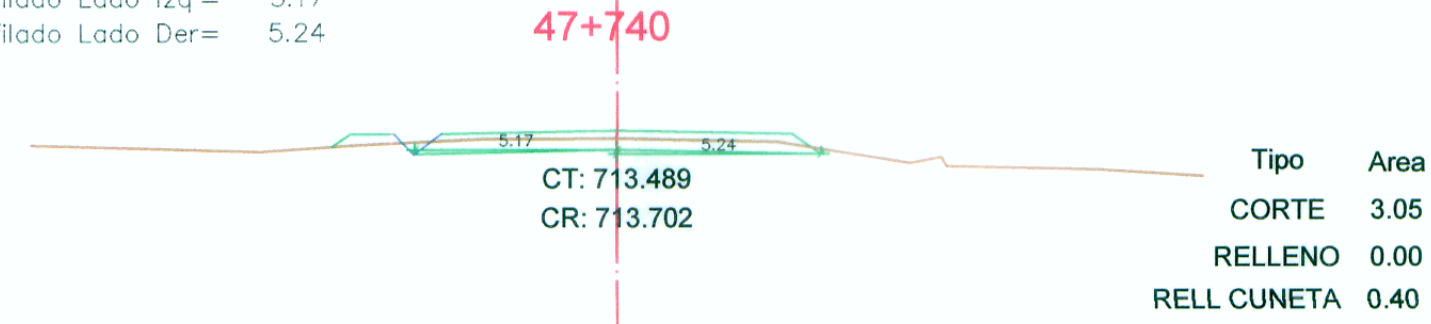


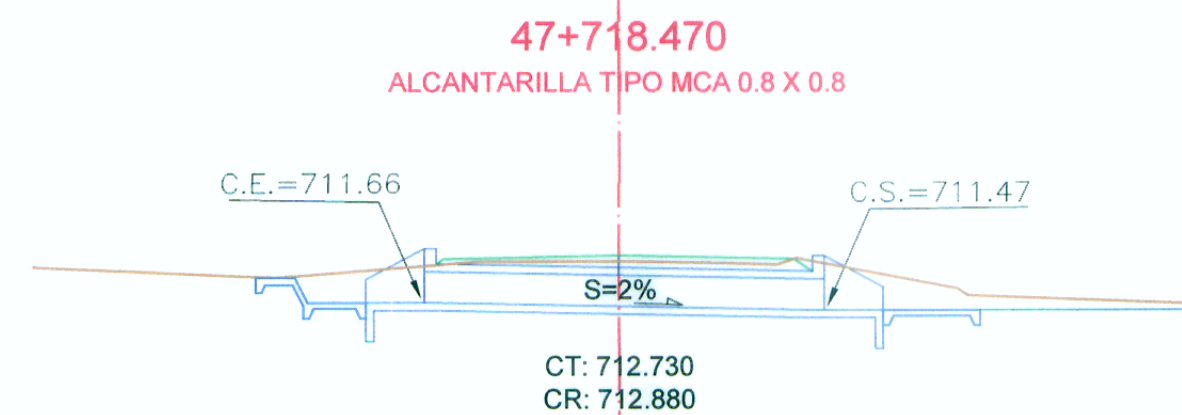
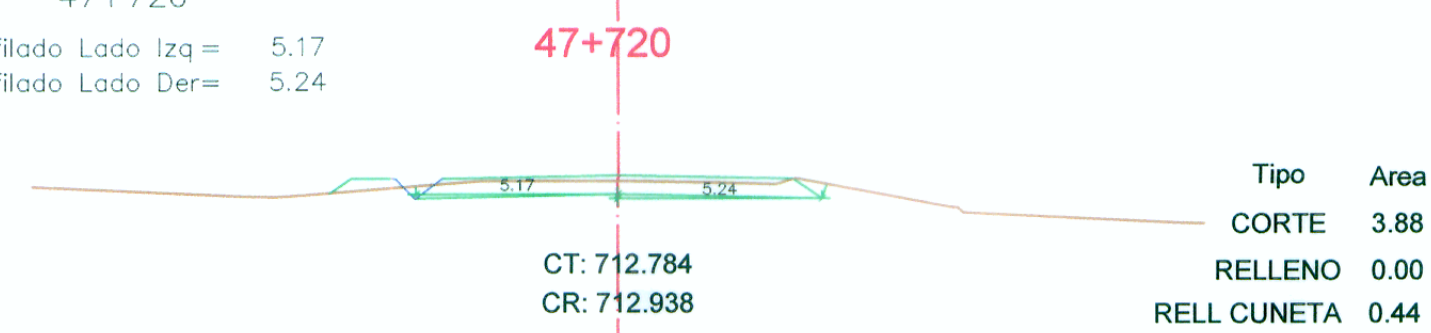
47+760
1) Perfilado Lado Izq = 5.17
2) Perfilado Lado Der = 5.24



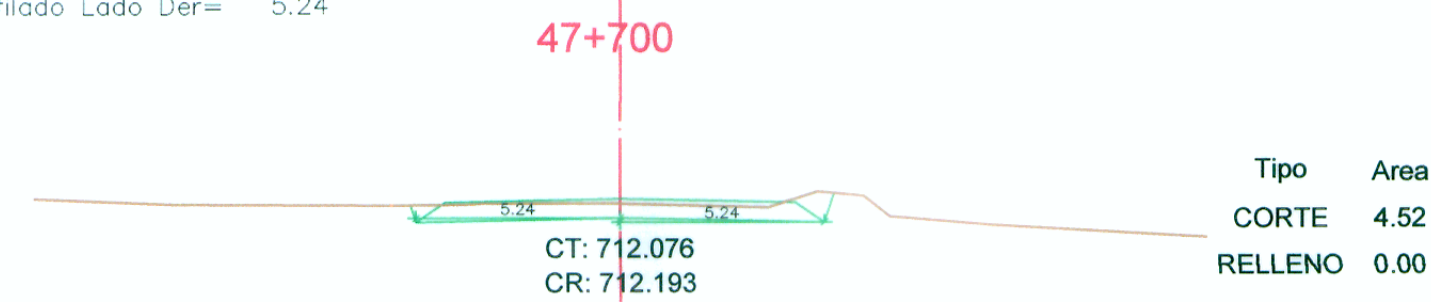
47+740
1) Perfilado Lado Izq = 5.17
2) Perfilado Lado Der = 5.24



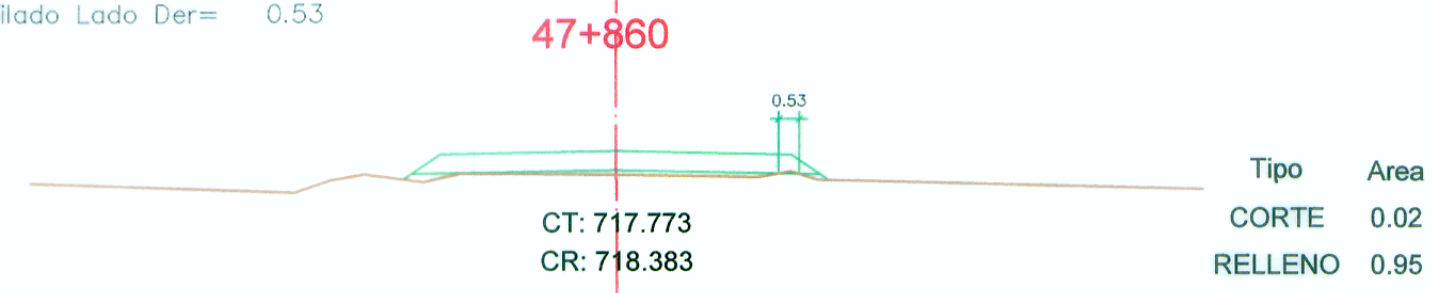
47+720
1) Perfilado Lado Izq = 5.17
2) Perfilado Lado Der = 5.24



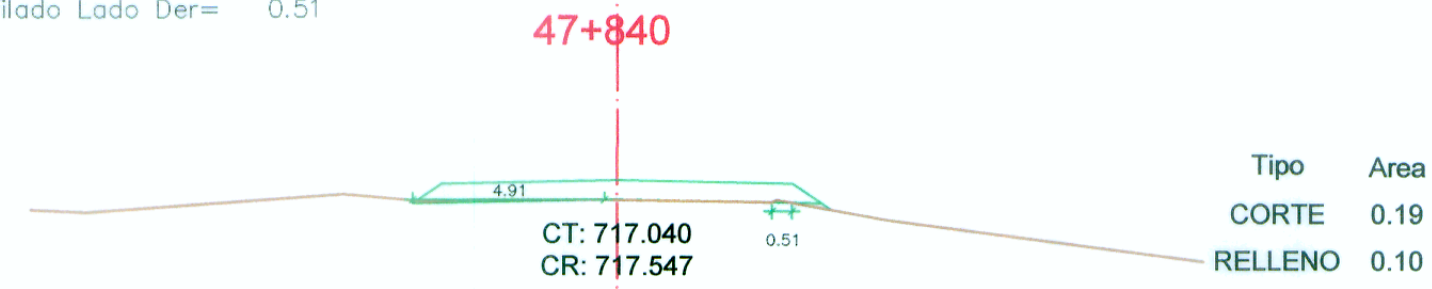
47+700
1) Perfilado Lado Izq = 5.24
2) Perfilado Lado Der = 5.24



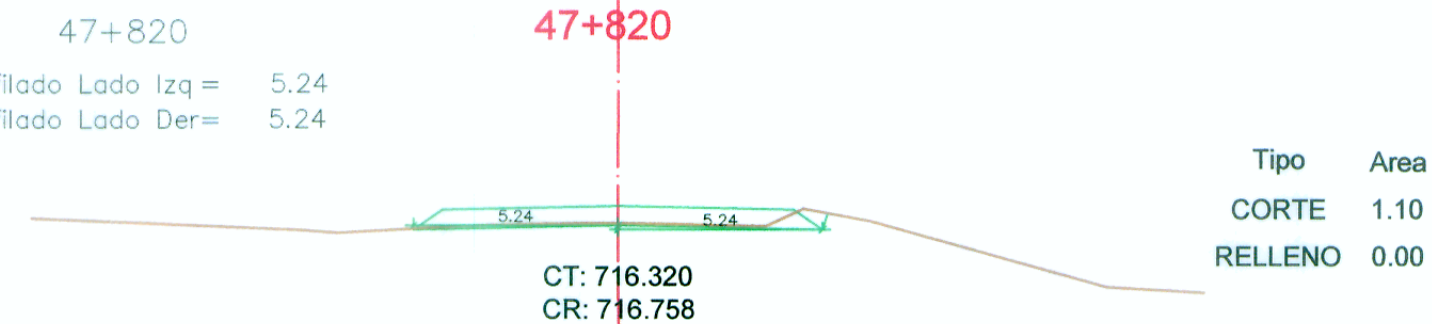
47+840
1) Perfilado Lado Izq = 0.00
2) Perfilado Lado Der = 0.53



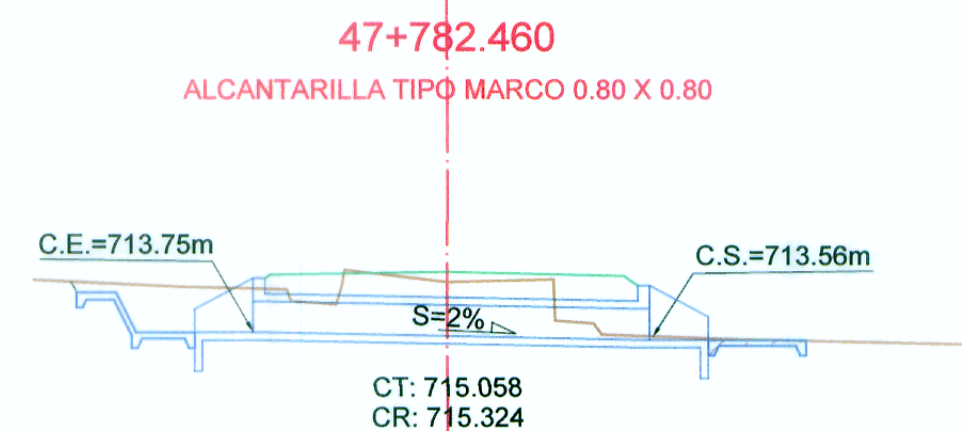

47+840
1) Perfilado Lado Izq = 4.91
2) Perfilado Lado Der = 0.51



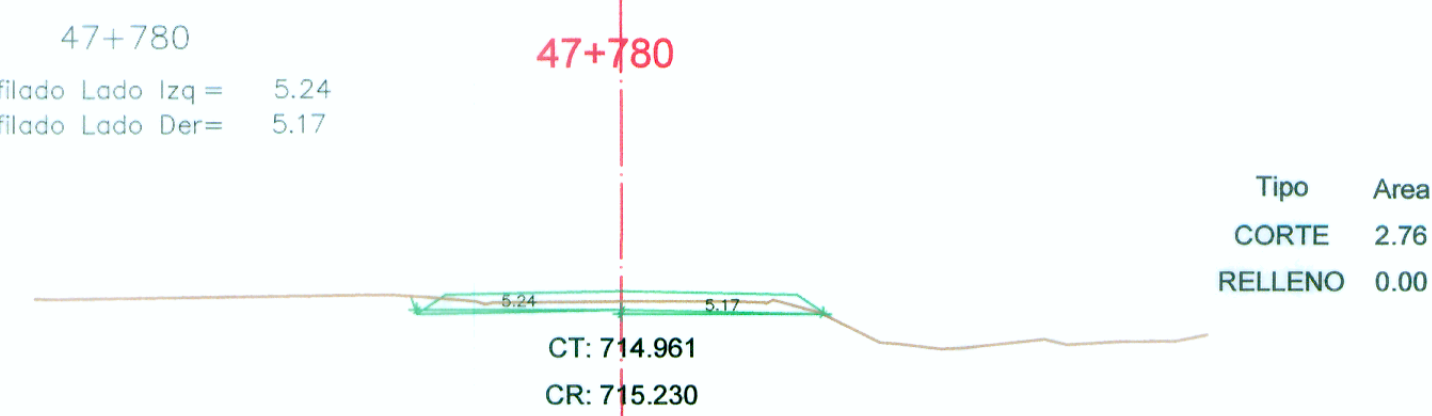
47+820
1) Perfilado Lado Izq = 5.24
2) Perfilado Lado Der = 5.24



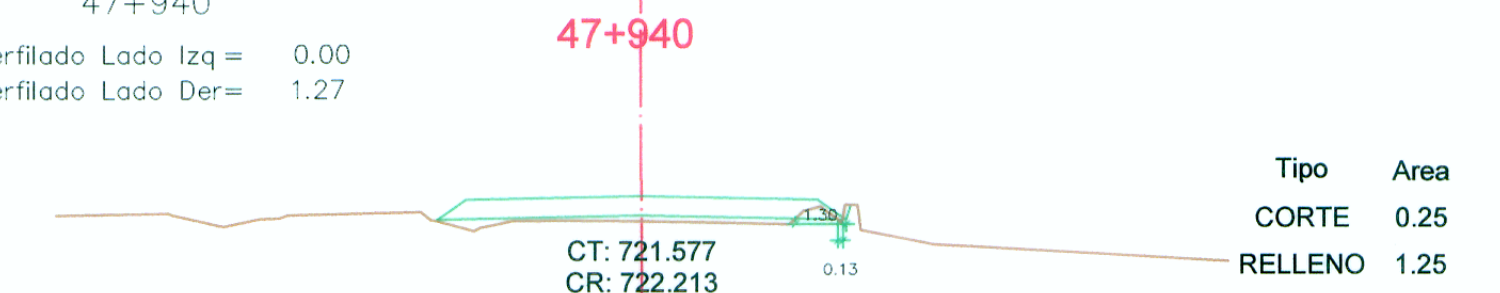
47+800
1) Perfilado Lado Izq = 5.24
2) Perfilado Lado Der = 4.28



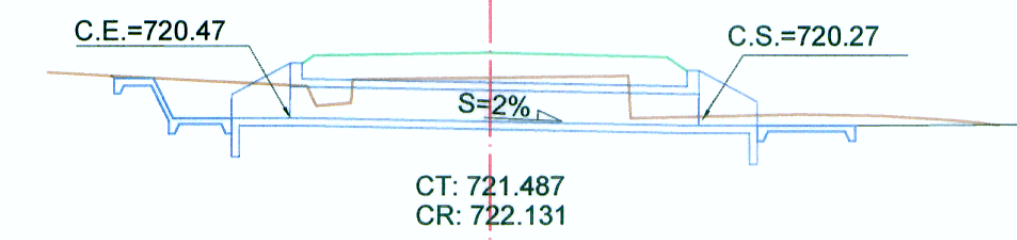
47+780
1) Perfilado Lado Izq = 5.24
2) Perfilado Lado Der = 5.17



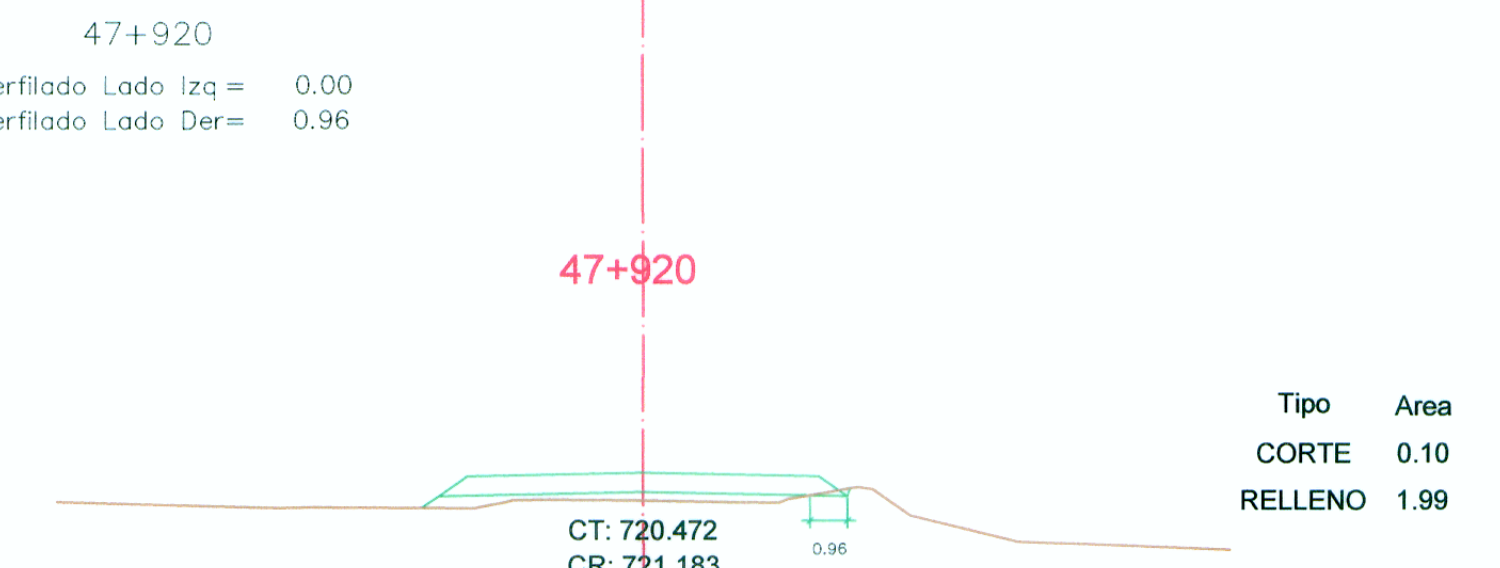
47+940
1) Perfilado Lado Izq = 0.00
2) Perfilado Lado Der = 1.27



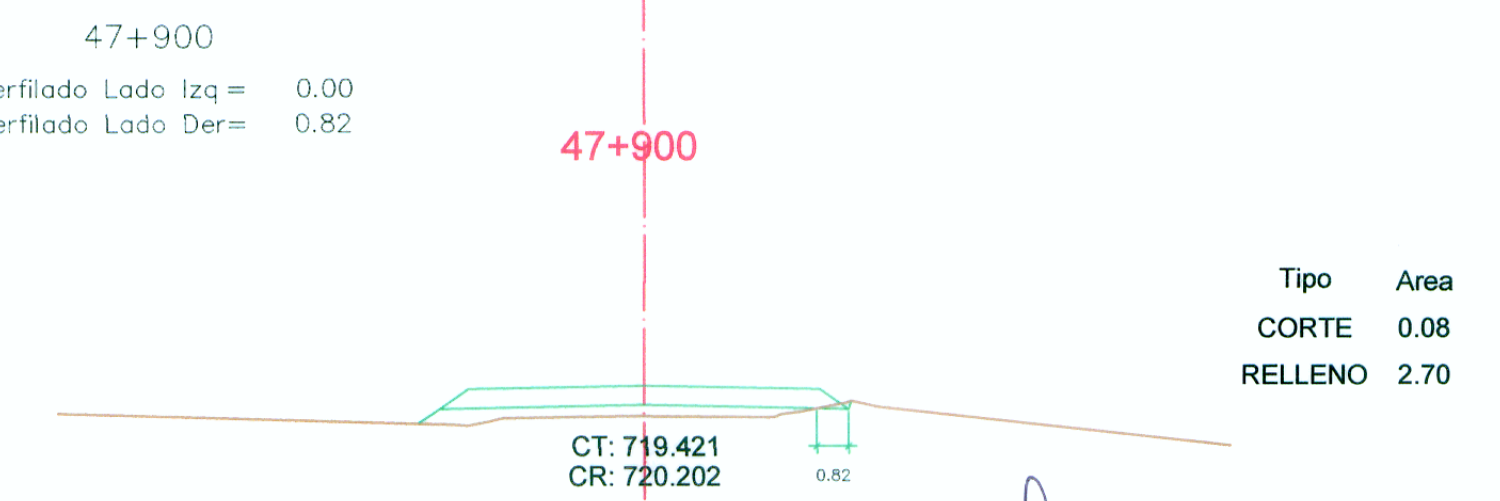
47+938.420
ALCANTARILLA TIPO MARCO 0.80 X 0.80




47+920
1) Perfilado Lado Izq = 0.00
2) Perfilado Lado Der = 0.96



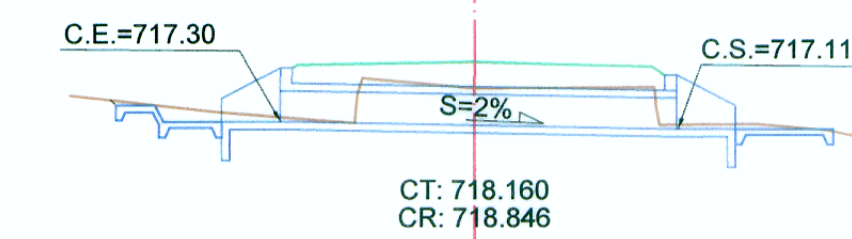
47+900
1) Perfilado Lado Izq = 0.00
2) Perfilado Lado Der = 0.82




47+880
1) Perfilado Lado Izq = 0.00
2) Perfilado Lado Der = 1.11



47+870.540
ALCANTARILLA TIPO MARCO 0.80 X 0.80



Elaborado por el Proyecto de Rehabilitación y Mejoramiento de la Carretera Sayan-Churín Km. 0+000 al Km. 10+000
Ing. María Mayorca Palacios
C.I.P. 9434



C.P.S. DE INGENIERIA S.A.C.
CONSULTORIA - PROYECTOS - SUPERVISION
AV. SAN BORJA SUR 417 - SAN BORJA - TEL. 4762346/4762351 - FAX 4762349
www.cpsingenieria.com Lima-13, PERU

PROYECTO: **REHABILITACION Y MEJORAMIENTO DE LA CARRETERA HUAURA - SAYAN - CHURIN TRAMO II : SAYAN - CHURIN (PTE. TINGO)**

PLANO: **SECCIONES TRANSVERSALES Km. 47+700 al Km. 47+940**

DISEÑADO : Ing. Pilar Rodríguez Reg. C.I.P. 3625
VERIFICADO : Ing. María Mayorca Reg. C.I.P. 9434

APROBADO :
REALIZADO : G.B.C.

FECHA: DIC. 2010
ESCALA: 1/400

LAMINA: **SE-13**
VERSION: 01